



Администрация городского округа
ЗАТО Свободный

ООО «ДорКонс»



РАЗРАБОТАНО

Директор

Демин А.А.

ПРОЕКТ ОРГАНИЗАЦИИ ДОРОЖНОГО ДВИЖЕНИЯ

на период эксплуатации автомобильных дорог и их участков

ул. Бурденко

Экз. №__

2021

ПРОЕКТ ОРГАНИЗАЦИИ ДОРОЖНОГО ДВИЖЕНИЯ

НА ПЕРИОД ЭКСПЛУАТАЦИИ АВТОМОБИЛЬНЫХ ДОРОГ И ИХ УЧАСТКОВ

Наименование дороги: ул. Бурденко

Владелец дороги: Администрация городского округа ЗАТО Свободный

Заказчик: Администрация городского округа ЗАТО Свободный

Исполнитель: ООО «ДорКонс»

УТВЕРЖДАЮ:

РАЗРАБОТАНО:

_____/_____/_____
(должность) (подпись) (ФИО)

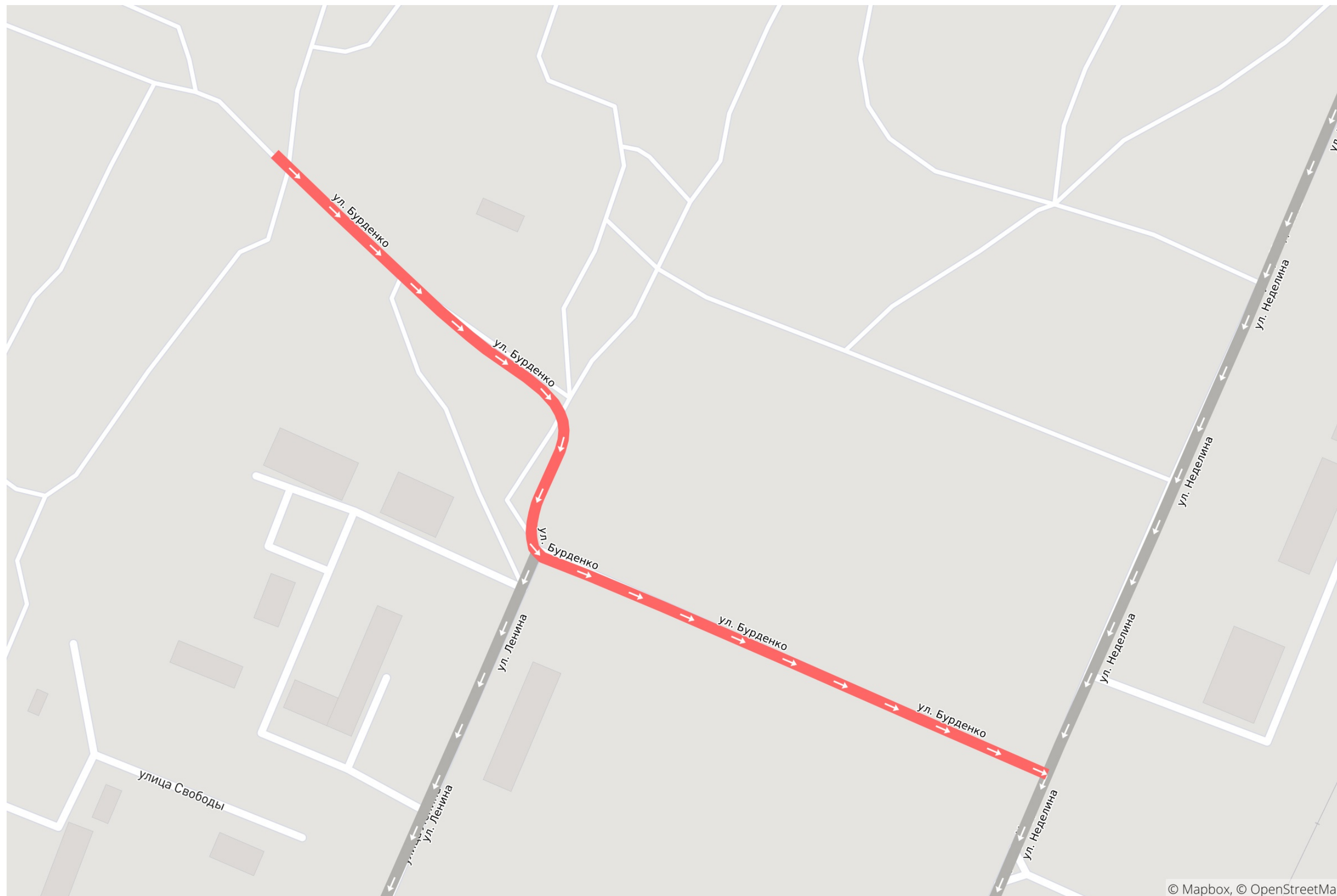
Директор _____ Демин А.А.

ВЕДОМОСТЬ СОГЛАСОВАНИЙ И ЗАКЛЮЧЕНИЙ СОГЛАСУЮЩИХ ОРГАНИЗАЦИЙ

№ п/п	Организация	Должность	ФИО	Заключение	Дата	Подпись
1	2	3	4	5	6	7
1						
2						
3						
4						

Автомобильная дорога: ул. Бурденко

Схема расположения дороги:



Сводная ведомость дорожной разметки

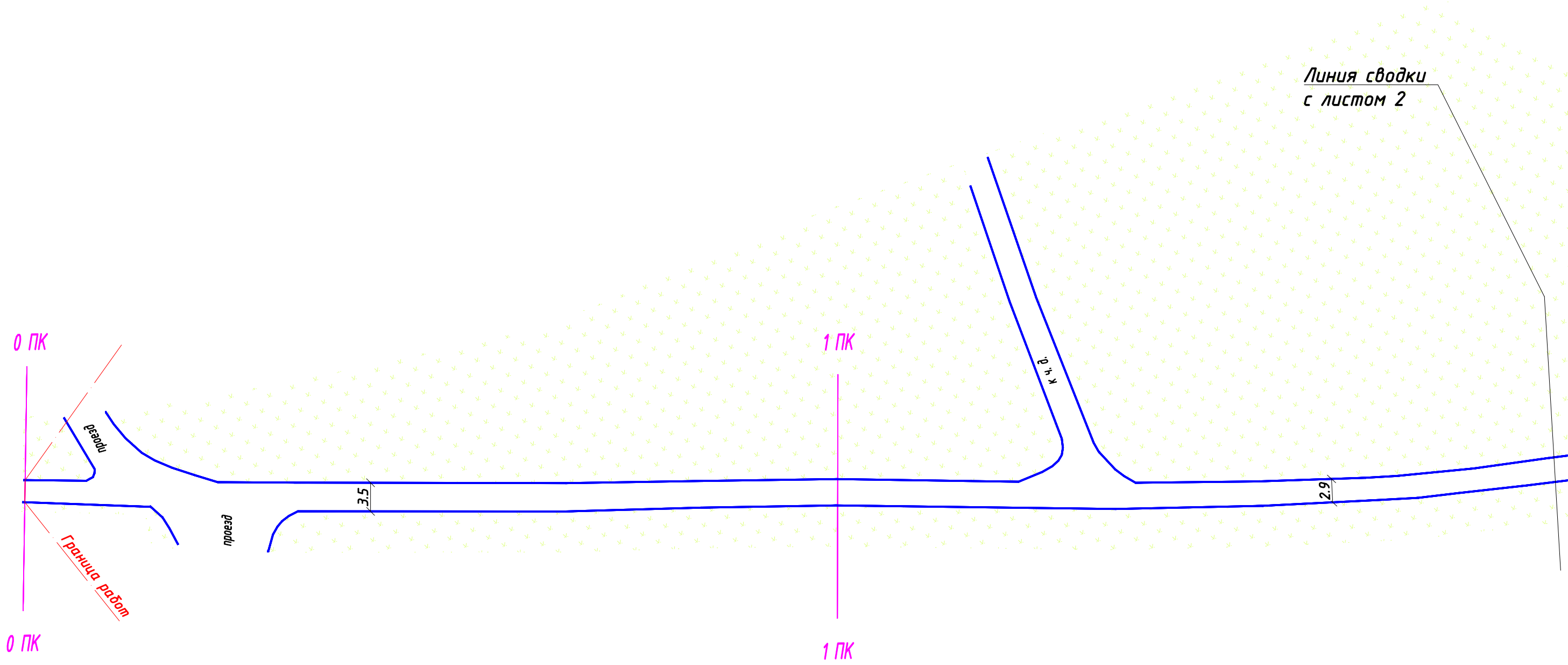
Тип по ГОСТ Р 51256-2018	Длина, м	Приведенная длина, м	Ширина разметки, м	Площадь окрашиваемой поверхности, кв.м.		
				Белой	Желтой	Черной
1.7	27	13	0.1	1.3	-	-
Итого				1.3	-	-

Ведомость размещения дорожных знаков

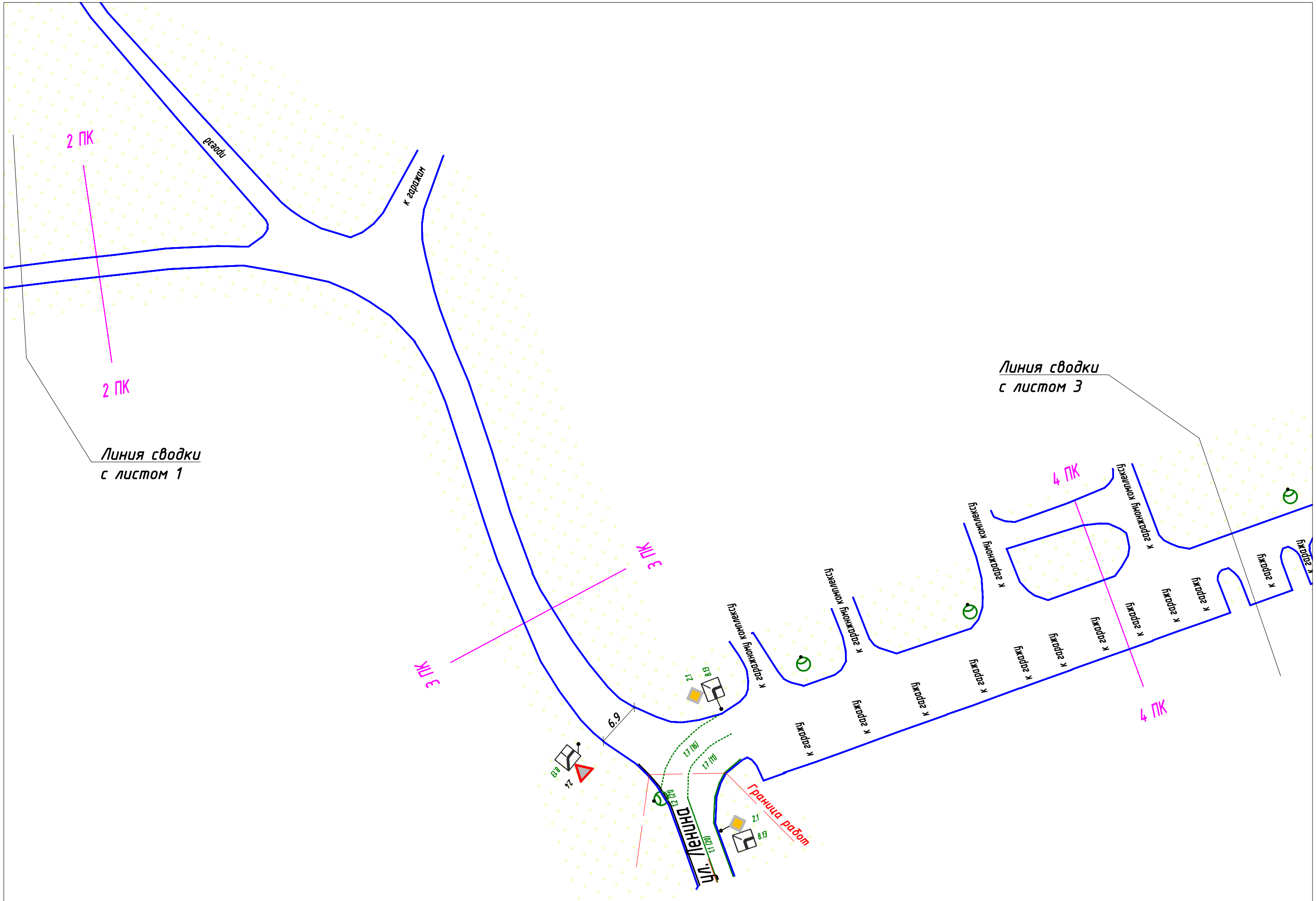
Номер п/п	Положение на оси участка, км+м	Расположение	Тип по ГОСТ	Наименование	Типоразмер	Тип опоры	Высота установки	Размещено/Требуется
1	0+318	справа	8.13	Направление главной дороги	II	стойка	-	Требуется
2	0+318	справа	2.4	Уступите дорогу	II	стойка	2.8	Размещен
3	0+339	слева	2.1	Главная дорога	II	стойка	-	Требуется
4	0+339	слева	8.13	Направление главной дороги	II	стойка	-	Требуется
5	0+645	справа	2.4	Уступите дорогу	II	консольная опора на фасаде	3.6	К демонтажу
6	0+660	справа	5.19.1	Пешеходный переход	II	стойка	-	Требуется
7	0+660	справа	5.19.2	Пешеходный переход	II	стойка	-	Требуется
8	0+660	справа	2.4	Уступите дорогу	II	стойка	-	Требуется
9	0+666	слева	5.19.1	Пешеходный переход	II	стойка	0.5	Требуется
10	0+666	слева	5.19.2	Пешеходный переход	II	стойка	0.5	Требуется
ИТОГО Размещено					1			
ИТОГО Требуется					8			
ИТОГО К демонтажу					1			

Ведомость размещения искусственного освещения

Номер п/п	От, км+м	До, км+м	Кол-во опор	Кол-во светильников	Протяженность, м	Расположение	Соответствие требованиям
1	0+353	0+379	2	-	26.2	слева	Требуется установка
2	0+521	0+557	2	-	35.8	справа	Требуется установка
3	0+606	0+644	2	-	37.9	справа	Требуется установка
ИТОГО	-	-	6	-	99.9	-	-



						<i>Администрация городского округа ЗАТО Свободный</i>			
						<i>Разработка проектов организации дорожного движения и технических паспортов автомобильных дорог, формирование банка дорожных данных в пгт. Свободный</i>			
<i>Изм.</i>	<i>Колуч.</i>	<i>Лист</i>	<i>№ док</i>	<i>Подпись</i>	<i>Дата</i>	<i>Проект организации дорожного движения М 1:500</i>	<i>Стадия</i>	<i>Лист</i>	<i>Листов</i>
<i>Разраб.</i>		<i>Филипоров</i>			<i>06.21</i>		<i>Схема</i>	<i>1</i>	<i>3</i>
<i>Проверил</i>		<i>Сумар</i>			<i>06.21</i>				
						<i>ул. Будренко</i>	<i>ООО "ДорКонс"</i>		



Линия сводки
с листом 1

Линия сводки
с листом 3

Изм.	Лист	№ докум.	Подп.	Дата

ул. Будренко

